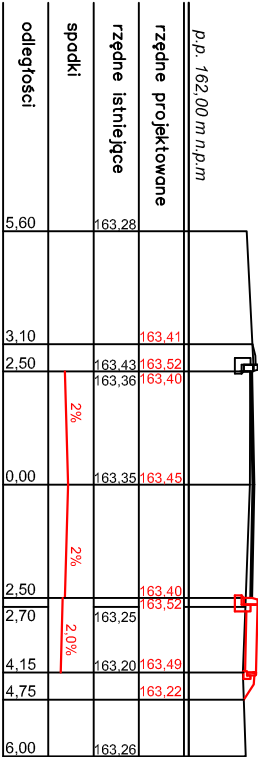


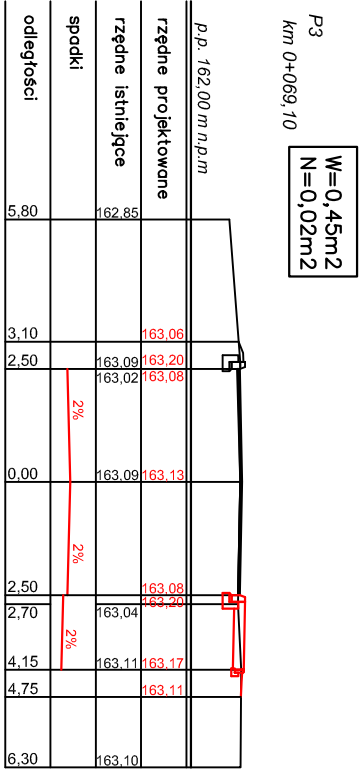
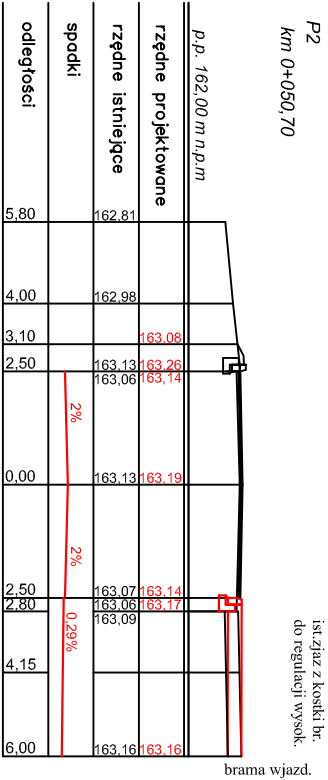
P1  
km 0+030,70

W=0,21m2  
N=0,14m2



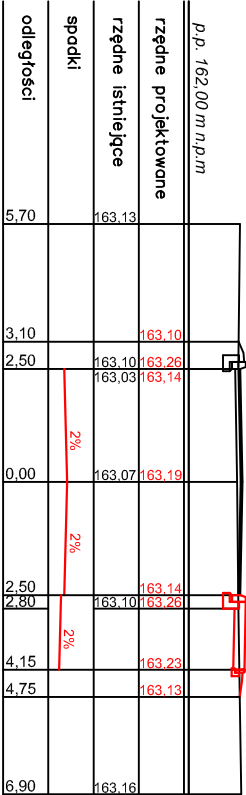
P2  
km 0+050,70

W=1,07m2  
N=0,03m2



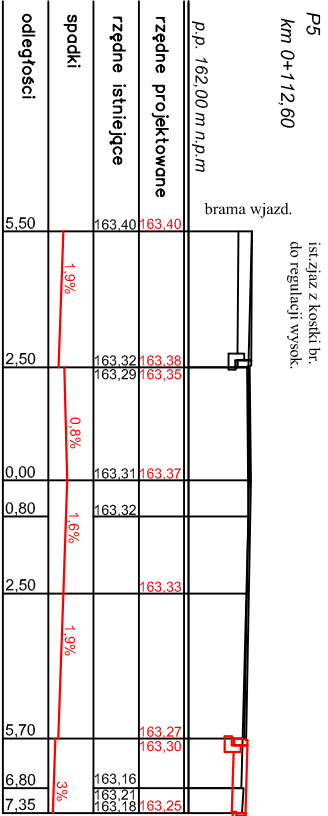
P4  
km 0+092,60

W=0,40m2  
N=0,05m2



P5  
km 0+112,60

W=0,40m2  
N=0,00m2



Inwestor:		Gmina Pławy ul.Dąbicka 4 24-100 Pławy	
Studium:		Projekt bud.-wykonawczy	
Bramaz:		drogowa	
Temat: Budowa prawostronnego chodnika przy drodze gminnej nr 107518L na odcinku od km 0+011,70 do km 0+138,00 w miejscowości Zarzecze			
Nazwa rys.: PRZESKROJE POPRZECZNE			
Projektant:		mgr inż. Marcin Gęgała upr. inżynierskie do projektowania bez ograniczeń w spec. drogi nr LUB0213 P000-08	
Data:	Grudzień 2017r	Skala:	1 : 100
		Nr rys.:	5